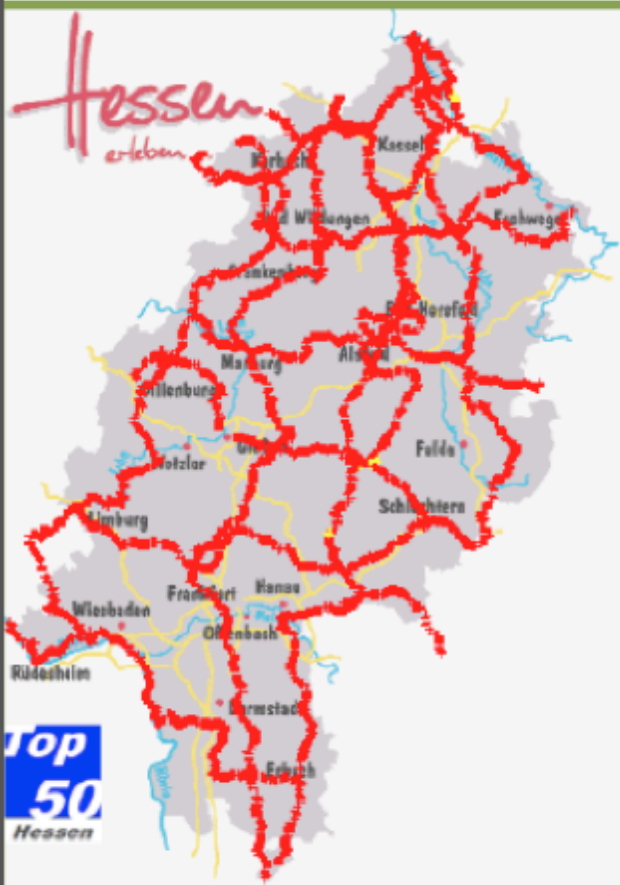


Hessenwege

Darstellung in Wanderkarten 1: 50 000



Überlagernd zu den Wanderwegen der Gebietswandervereine im Bundesland Hessen existieren 11 Fernwegerrouten, die extra als **Hessenwege** gekennzeichnet sind und das Land speziell für Strecken-, Durchgangs- und sportliche Wanderer erschließen. Der Verlauf dieser Routen ist detailliert dargestellt in den Wanderkarten 1:50 000 des **Kompass-Verlages**. Detaillierte Blattübersichten der entsprechenden Karten finden sich im Internet unter der Adresse:

www.kompass.de/wp-content/uploads/2016/05/Blattschnitt-Wanderkarten-2016.pdf

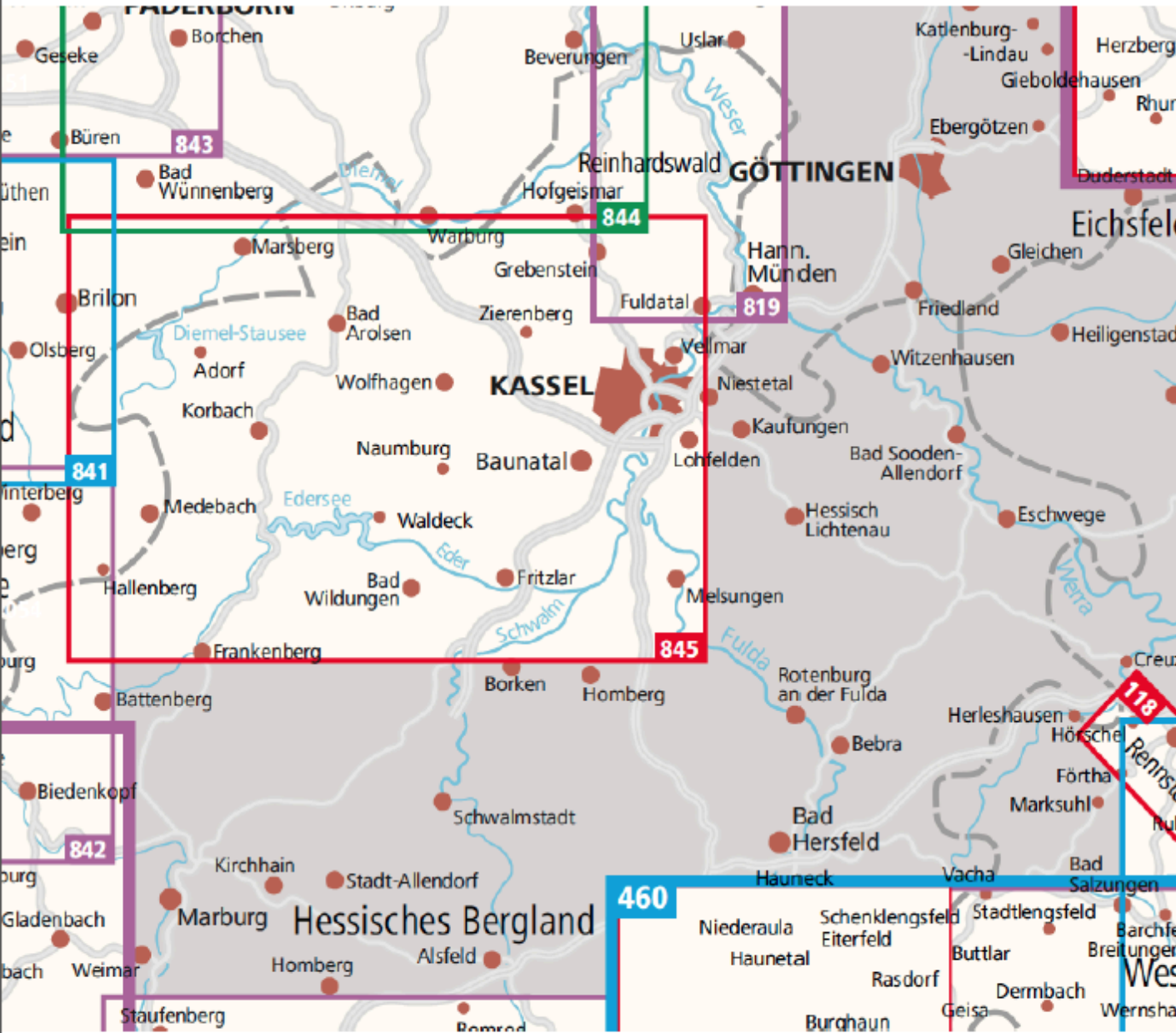
Hessenwege sind ebenfalls dargestellt in den Freizeitkarten der hessischen Landesvermessung (**Hessisches Landesamt für Bodenmanagement und Geoinformation**). Diese Karten werden allerdings seit geraumer Zeit nicht mehr aktualisiert und produziert. Einige Kartenblätter dieses eingestellten Produkttyps sind mittlerweile bereits vergriffen. Nachdrucke oder Nachfolgeprodukte sind seitens der hessischen Landesvermessung nicht vorgesehen.

Wanderkarten des Kompass-Verlages im Maßstab 1: 50 000 Landesbereich Hessen




Bis auf den grau gekennzeichneten Bereich im Nordosten von Hessen sind Ende 2016 für alle Landesteile Karten des Kompass-Verlages erhältlich





Bis auf den hier grau gekennzeichneten Bereich im Nordosten von Hessen sind Ende 2016 für alle Landesteile Karten des Kompass-Verlages erhältlich

 = hessische Landesgrenze