










Hessenweg 5 Streckenabschnitte von - bis			
Markierung	km der Teilstrecke	lfd. km ab Anfang	Wanderverein <small>SGV = Sauerländischer Gebirgsverein</small>
Dillenburg, Bhf. - Hirzenhain, K30			
	14	14	SGV
Hirzenhain, K30 - Naturdenkmal Wilhelmsteine			
	7	21	SGV
Naturdenkmal Wilhelmsteine - Reimershausen, Schmelzmühle			
	27	48	OHGV
Reimershausen, Schmelzmühle - Gleiberg, L3045			
	15	63	VHC
Gleiberg, L3045 - Gießen, Ev. Krankenhaus			
	3	66	VHC
<i>Gießen, Ev Krankenhaus - mit Bus Linie 7 bis Marktplatz, dort umsteigen in Bus Linie 2 bis Eichendorffring (6km Busstrecke)</i> An der Haltestelle Marktplatz ist Umsteigen zum Bahnhof Gießen möglich			
Gießen, Eichendorffring - Taufstein, Flösserschneise			
	54	120	VHC
Taufstein, Flösserschneise - Schlüchtern, ehem.Kloster			
	33	153	VHC
Schlüchtern, ehem.Kloster - Schwarzenfels, Schloss			
	18	171	RK
Schwarzenfels, Schloss - Bad Brückenau, K26			
	10	181	RK

Gesamtroutenlänge einschl. der Busstrecke Gießen: 187 km



Abkürzungen:

HWGHV = Hessisch-Waldeckischer Gebirgs- und Heimatverein
WTV = Werratalverein KGV = Knüllgebirgsverein RK = Rhönklub
OHGV = Oberhessischer Gebirgsverein SB = Spessartbund
VHC = Vogelsberger Höhenclub RTK = Rhein-Taunus-Klub
TK = Taunusklub OWK = Odenwaldklub WTV = Westerwaldverein